
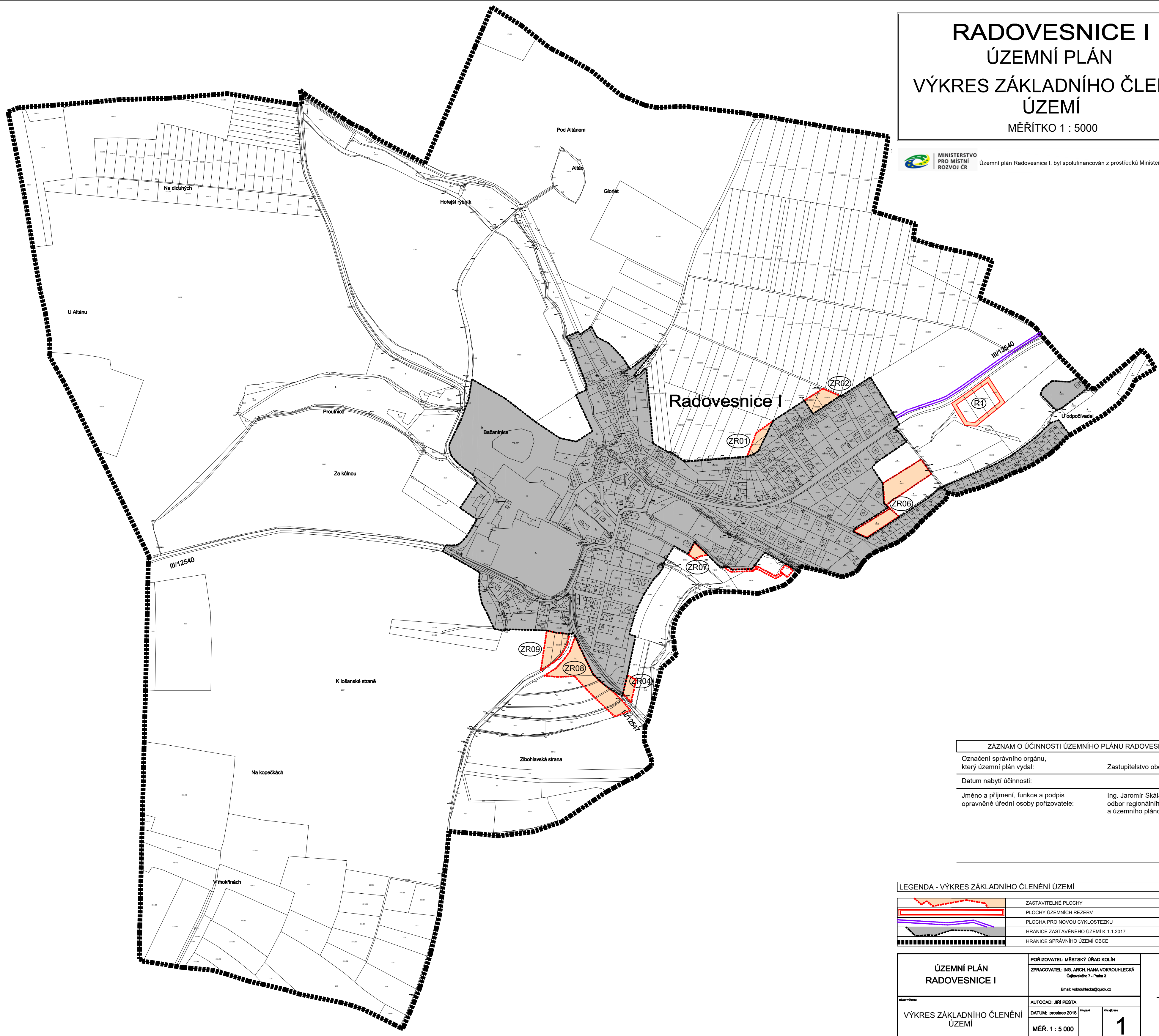


RADOVESNICE I ÚZEMNÍ PLÁN VÝKRES ZÁKLADNÍHO ČLENĚNÍ ÚZEMÍ

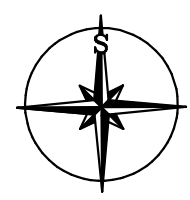
MĚŘÍTKO 1 : 5000


MINISTERSTVO PRO MÍSTNÍ ROZVOJ ČR Územní plán Radovesnice I. byl spolufinancován z prostředků Ministerstva pro místní rozvoj



| ZÁZNAM O ÚČINNOSTI ÚZEMNÍHO PLÁNU RADOVESNICE I | |
|--|---|
| Označení správního orgánu, který územní plán vydal: | Zastupitelstvo obce Radovesnice I |
| Datum nabytí účinnosti: | |
| Jméno a příjmení, funkce a podpis oprávněné úřední osoby pořizovatele: | Ing. Jaromír Skála odbor regionálního rozvoje a územního plánování Kolín |

| LEGENDA - VÝKRES ZÁKLADNÍHO ČLENĚNÍ ÚZEMÍ | |
|---|--------------------------------------|
| | ZASTAVITELNÉ PLOCHY |
| | PLOCHY ÚZEMNÍCH REZERV |
| | PLOCHA PRO NOVOU CYKLOSTEZKU |
| | HRANICE ZASTAVĚNÉHO ÚZEMÍ K 1.1.2017 |
| | HRANICE SPRÁVNÍHO ÚZEMÍ OBCE |

| | | |
|--------------------------------------|--|---|
| ÚZEMNÍ PLÁN RADOVESNICE I | POŘIZOVATEL: MĚSTSKÝ ÚŘAD KOLÍN ZPRACOVATEL: ING. ARCH. HANA VOKROUHLECKÁ Cajkovského 7 - Praha 3 Email: vokrouhlecka@quik.cz |  |
| VÝKRES ZÁKLADNÍHO ČLENĚNÍ ÚZEMÍ | AUTOCAD: JIŘÍ PEŠTA DATUM: prosinec 2018 MĚŘ. 1 : 5 000 | |
| | 1 | |